

obszar dorzecza Dniestru

**region wodny
Dniestru**

UKRAINA




Strwiąż




N



skala 1:100 000




0 1,25 2,5 5 km

Użytkowanie terenu (CORINE Land Cover 2018)

 Obszary zabudowane
 Obszary rolnicze
 Łąki i pastwiska

 Lasy
 Bagna i torfowiska
 Wody

 Rzeki
 Jeziora i zbiorniki

 Granica państwa
 Granice obszarów dorzeczy
 Granice regionów wodnych



Fundusze Europejskie
na Infrastrukturę,
Klimat, Środowisko



Rzeczpospolita
Polska

Dofinansowane przez
Unię Europejską

